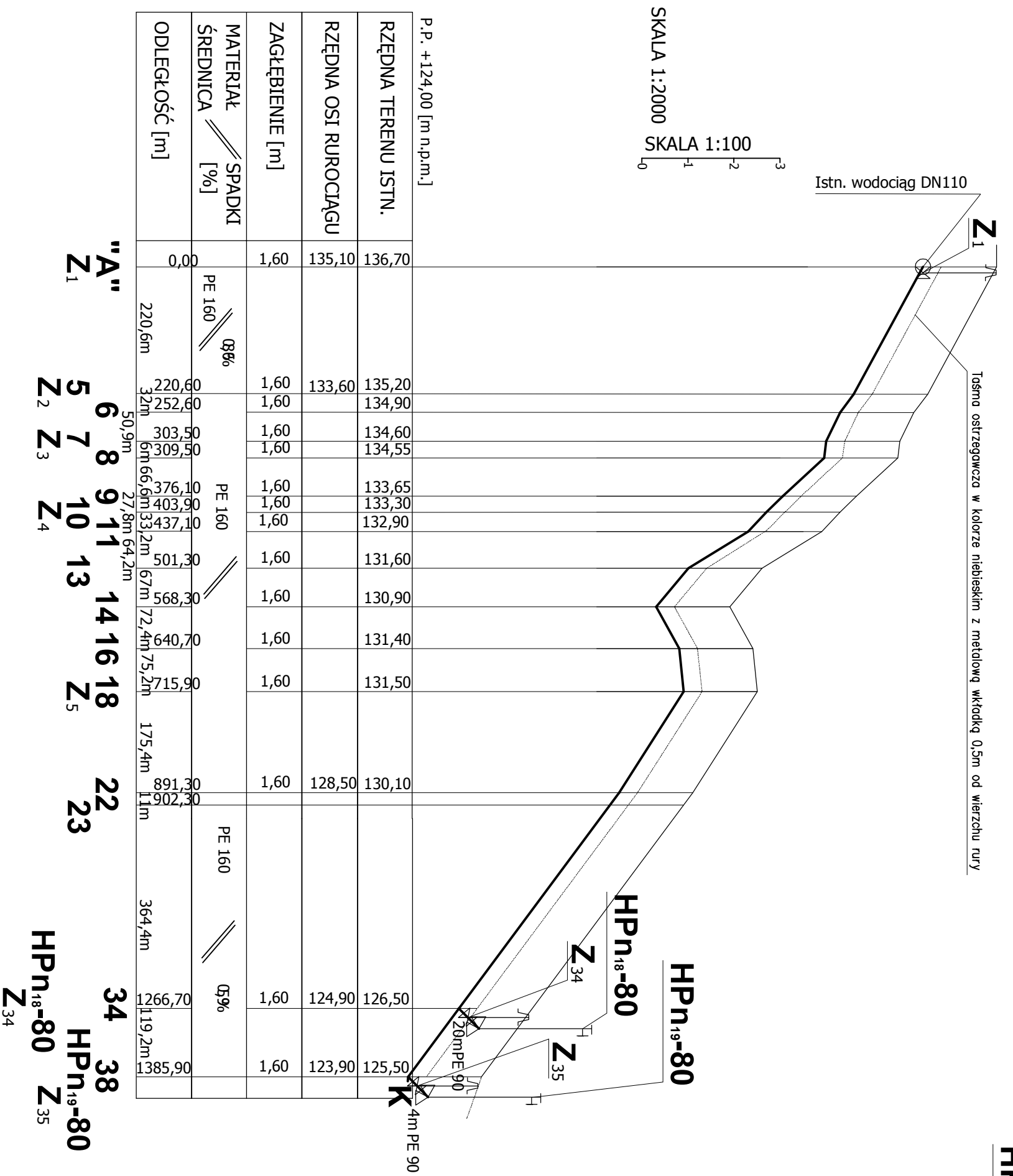
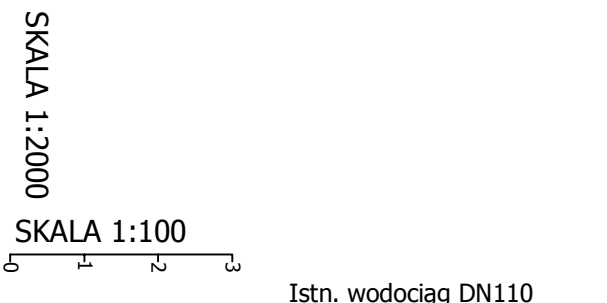
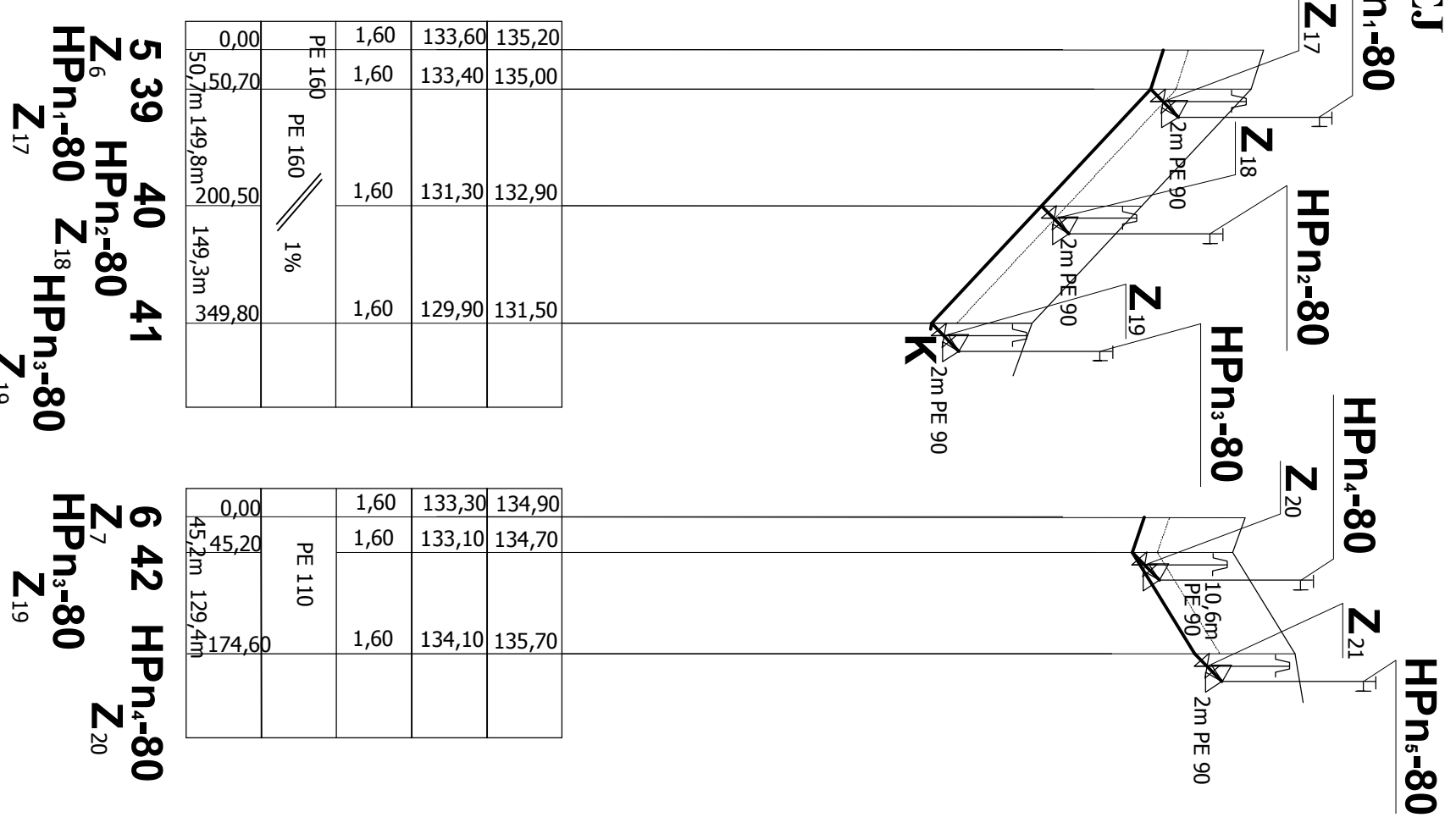


PROFIL SIECI WODOCIĄGOWEJ



P.P. +124,00 [m n.p.m.]

RZĘDNA TERENU ISTN.	RZĘDNA OSI RUROCIĄGU	ZAGŁĘBIENIE [m]	MATERIAŁ ŚREDNICA	SPADKI [%]	ODLEGŁOŚĆ [m]
136,70	135,10	1,60	PE 160	08%	0,00
135,20	133,60	1,60	PE 160	08%	220,6m
134,90	220,60	1,60			32m
134,60	252,60	1,60			303,50
134,55	309,50	1,60			6m
133,65	376,10	1,60	PE 160	08%	27,8m
133,30	403,90	1,60	66,6m		
132,90	437,10	1,60	33,2m		
131,60	501,30	1,60	67m		
130,90	568,30	1,60	72,4m		
131,40	640,70	1,60	PE 160	08%	75,2m
131,50	715,90	1,60			175,4m
130,10	891,30	1,60	PE 160	08%	11m
128,50	902,30	1,60			364,4m
126,50	1266,70	1,60	PE 160	05%	119,2m
125,50	1385,90	1,60	PE 160	05%	4m PE 90



135,20	133,60	1,60	PE 160	1%	0,00
135,00	133,40	1,60	50,7m		
132,90	131,30	1,60	PE 160	1%	200,50
131,50	129,90	1,60			149,3m
134,90	133,30	1,60			45,2m
134,70	133,10	1,60	PE 110	1%	129,4m
135,70	134,10	1,60			174,60

UWAGA
ODCINEK OD PKT DO PKT 37 ORAZ OD PKT 34 DO HPn WYKONAĆ MIEDŹ PRZECISKU STEROWANEGO

135,20	133,60	1,60	PE 160	1%	0,00
135,00	133,40	1,60	50,7m		
132,90	131,30	1,60	PE 160	1%	200,50
131,50	129,90	1,60			149,3m
134,90	133,30	1,60			45,2m
134,70	133,10	1,60	PE 110	1%	129,4m
135,70	134,10	1,60			174,60

ZYGMENT CHOCHOŁOWSKI 75-814 KOSZALIN ul. Szeroka 26/3			
OBIEKT	Sieć wodociągowa rozdzielcza	Data	18
ADRES	teren pod zabudowę mieszkaniową w m. Dzierżążenka, gm. Złotów	prace	
INWESTOR	Gmina Złotów, ul. Leśna 7, 77-400 Złotów	Data	20/17/09
Profil sieci wodociągowej 1:4000/100			
Branża : SANITARNA WODOCIĄGOWA		Nr rys.	
Stadium opracowania : PROJEKT BUDOWLANY		Strawczył	
Projektował		Nr uprawnień	
GTY 63/77		WKP/053/POOS/12	
techn. Zygmunt Chochołowski		mgr inż. Marek Szwałgun	
w zleceniu i instalacji sanitarnych (ZOIR-ZAP/15/2644/01)		(WKP/15/0037/13)	
Podpis		Podpis	
S		2	